

# XII RALLY DE SEGOVIA CLÁSICOS



# TRAMO DE CALIBRACIÓN

XII RALLY DE SEGOVIA

	TRAMO DE CALIBRACIÓN - XII RALLY DE SEGOVIA	PÁGINA
	Tramo de calibración	1
	DISTANCIA TOTAL TRAMO CALIBRACIÓN	
4,810 Km.		

### Mapa de localización - Tramo de Calibración



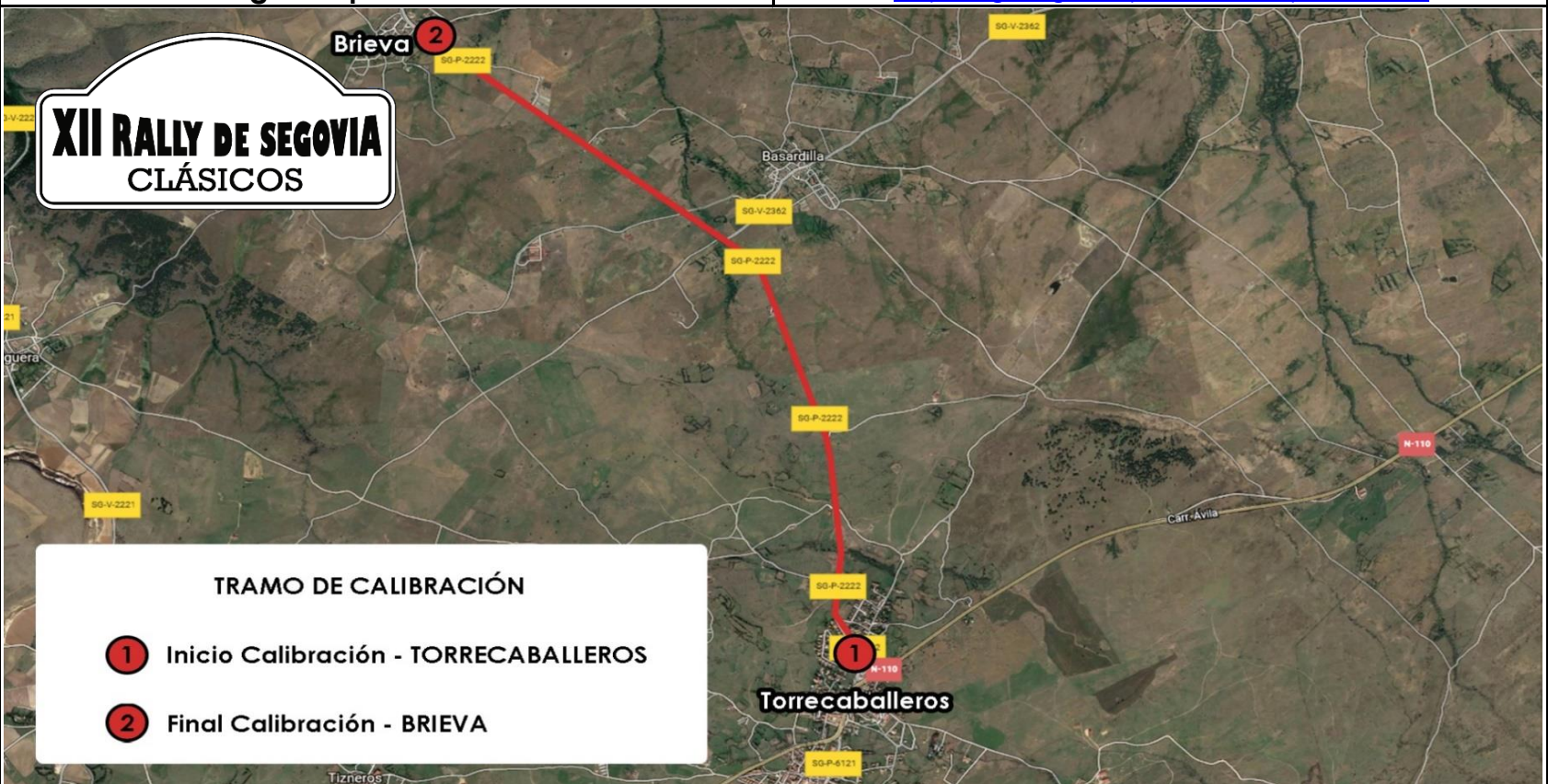
El tramo de calibración se encuentra en Torrecaballeros al inicio de la carretera SG-P-2222

Coordenadas Inicio Calibración

40°59'56.2"N 4°01'15.5"W

Link de Google Maps con las coordenadas

<https://goo.gl/maps/Ff13mSnsyXu826n78>



Tramo de calibración medido trazando pegado al borde derecho de la carretera. La sonda se encuentra en la rueda no motriz derecha.

	TRAMO DE CALIBRACIÓN - XII RALLY DE SEGOVIA	PÁGINA
	Tramo de calibración	2
	DISTANCIA TRAMO CALIBRACIÓN	4,810 Km.

**Coordenadas inicio Tramo de Calibración**

GPS  
Google Maps

40°59'56.2"N 4°01'15.5"W  
40.998954, -4.020961




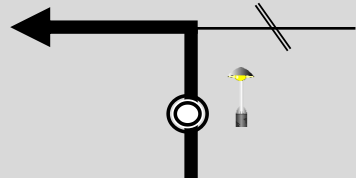


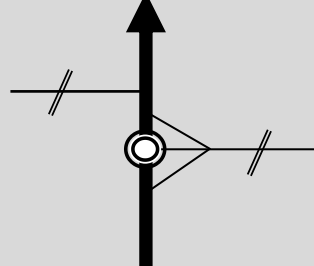
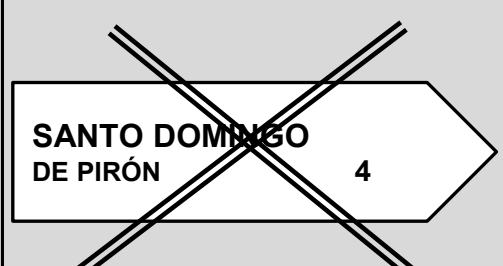


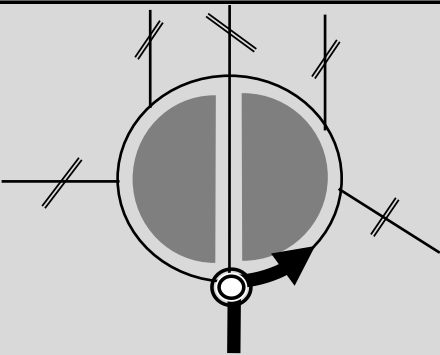
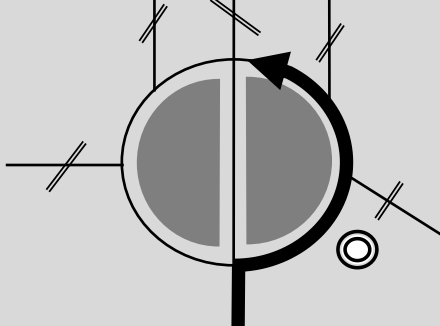
**Coordenadas Final Tramo de Calibración**


GPS  
Google Maps

41°02'07.6"N 4°03'06.2"W  
41.035455, -4.051707



	TRAMO DE CALIBRACIÓN	PÁGINA
	Tramo de calibración	3
	DISTANCIA TRAMO CALIBRACIÓN	
4,810 Km.		

DISTANCIA		DIRECCIÓN	INFORMACIÓN
TOTAL	PARCIAL		
0,000	0,000		<b>INICIO TRAMO DE CALIBRACIÓN</b>  Inicio en farola, avanzar hasta cruce pegado a la derecha
1,658	1,658		
2,683	1,025		
4,736	2,053		
4,765	0,029		
4,810	0,045		<b>FINAL TRAMO CALIBRACIÓN</b>  Junto a alcantarilla marcada con línea roja

	TRAMO DE COMPROBACIÓN	PÁGINA
	Tramo de Comprobación	4
	DISTANCIA TRAMO COMPROBACIÓN	
	4,593 Km.	

**Coordenadas inicio Tramo de Comprobación**

GPS  
Google Maps

41°02'07.8"N 4°03'06.9"W  
41.035508, -4.051915




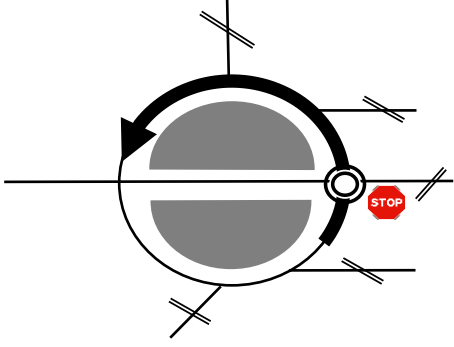

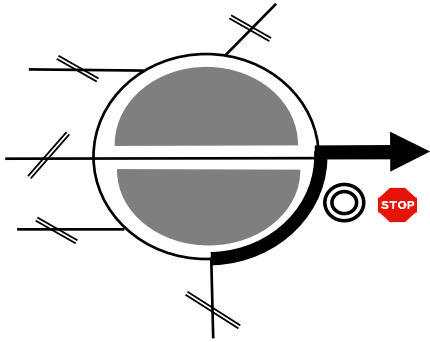



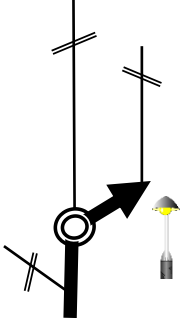
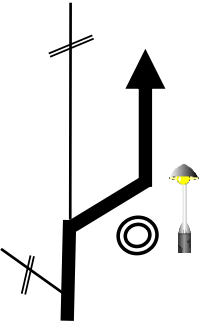
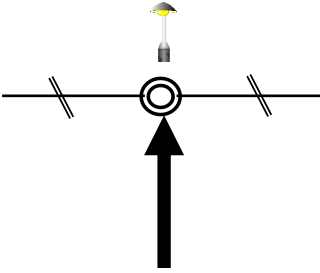
**Coordenadas Final Tramo de Comprobación**

GPS  
Google Maps

41°00'03.2"N 4°01'20.5"W  
41.000888, -4.022348



	TRAMO DE COMPROBACIÓN	PÁGINA
	Tramo de Comprobación	5
	DISTANCIA TRAMO COMPROBACIÓN	
4,593 Km.		

DISTANCIA		DIRECCIÓN	INFORMACIÓN
TOTAL	PARCIAL		
0,000 7	0,000		<b>INICIO TRAMO DE COMPROBACIÓN</b>  En STOP hacer cambio de Sentido
0,040 8	0,040		 <b>Medida en STOP Metálico</b>
3,176 9	3,136		
4,576 10	1,400		<b>Entrar a la derecha después de cartel de TORRECABALLEROS</b>
4,593 11	0,017		<b>FINAL TRAMO COMPROBACIÓN</b> En primera farola negra al entrar a Torrecaballeros
4,812 12	0,219		<b>LLEGADA A INICIO DE CALIBRACIÓN</b>